

## curriculum professionale

**dott. geol. Antonio De Napoli**

### **Iscrizioni:**

*Ordine dei Geologi di Puglia al n.ro 200*

*data: 11.02.1988*

### **Sede:**

*via Postumia, 14 - 70059 Trani (BT)*

*Tel. / Fax 0883.487197 cell. 3394291970*

*E-mail: studiodenapoli@libero.it*


*Cod. Fisc. e P. IVA dello studio associato: 03835530720*

*Cod. Fisc. di De Napoli Antonio : DNPNTN57A15L328H*



*EAAP e AQP s.r.l. - Bari*

- 1998 - **indagini geologiche** per l'ampliamento dei depuratori cittadini nei comuni di *Cutrofiano e Parabita (Le)*;
- 2003-2005 - **indagini sismiche ed elettriche** per la progettazione esecutiva dei lavori di completamento della rete fognante nei centri abitati di *Barletta, Adelfia, Minervino, Modugno, Molfetta, Ruvo di P., Spinazzola, Trani e Valenzano (Ba)*;
- 2005 - **indagini sismiche ed elettriche** per le opere di urbanizzazione primaria di acquedotto e fognatura nelle zone di espansione, comparti 1 - 9 *Molfetta (Ba)*.
- 2007 - **indagine sismica** per la progettazione esecutiva dei lavori di completamento e risanamento della rete fognante nel centro abitato di *Giovinazzo (Ba)*;
- 2008 - **indagine sismica ed elettrica** per il potenziamento e la sostituzione dei collettori fognari - *Putignano (Ba)*;
- 2009 - **indagine geologica** per il progetto di manutenzione straordinaria dei tronchi fognari lato est dell'abitato di *Serracapriola (Fg)*;
- 2012 - **indagine sismica ed elettrica** lungo la rete fognante del centro abitato di *Margherita di Savoia (Bt)*.
- 2012 - **indagini geognostiche** per il progetto preliminare degli interventi di sostituzione di tratti di condotta della diramazione per la *Capitanata*;
- 2013 - **indagine geologica**, per i lavori di attraversamento in subalveo del Canale *Ciappetta-Camaggi* con una condotta di fognatura nera, *Barletta (BT)*



*Studio prof. ing. R. Sabatelli - Bari*

- dal 1997 al 2000 - **indagini sismiche ed elettriche** per la realizzazione di n° 5 serbatoi di sollevamento di acqua potabile sotterranea e condotte interrate nei comuni di *Noci, Locorotondo, Altamura* (Ba).

*FAVER S.p.A. - Bari*

- \* 2010 - **indagine geologica** per la costruzione delle centrali idroelettriche nei comuni di Gioia del Colle e Corato (Ba).
- \* 2010 - **indagine geologica** per la ristrutturazione dell'adduttore del Sinni, in agro di Statte (Ta).
- \* 2010 - **indagine geologica** per la posa di un gruppo elettrogeno nell'impianto di terre del Diavolo di Bari.

*Dilella Inv. s.p.a., D.SC s.r.l., Frama Petroli & C. s.n.c.,  
Marolla G. & G. s.n.c., Petrolifera Pugliese s.r.l., Multienergia s.r.l.*

- \* 2003-2012 - **studio geologico ed idrogeologico** per la costruzione e lo smaltimento delle acque meteoriche di impianti distribuzione carburante, nei comuni di *Adelfia, Rutigliano, Casamassima, Toritto, Gravina, Grumo, Bitonto, Modugno, Gioia del Colle, Statte, Santeramo, Cassano, Ruvo di Puglia, Acquaviva, Bitritto, Bari, Cellamare, Turi, Giovinazzo, Noicattaro, Bisceglie, Palo del Colle, Terlizzi, Zollino, Pisticci, S. Pietro Vernotico, Torre S. Susanna.*

*MURGLIAEOLICA s.r.l. - Bolzano*

- 2008 - **studio geologico** per la realizzazione del cavidotto di collegamento del "Parco Eolico Santiglia, nei comuni di *Andria, Minervino M., Spinazzola.*
- 2011 - **verifica stabilità pendii** di una cava prossima ad un aerogeneratore del "Parco Eolico Santiglia" nel comune di *Minervino M.*

*EOLO 3W s.r.l. - Milano*


- 2009 - **studio geologico-idrogeologico** per lo smaltimento di acque meteoriche della sottostazione AT/MT del Parco Eolico "Iambrenghi" - *Minervino Murge.*

*Energia Eolica s.r.l. - Molfetta*

- 2011-2013 - **studio geologico** per la realizzazione del "Parco Eolico del Sinni" - *comune di Senise (Pt).*

*Curia vescovile Trani*

- \* 1992 - **indagine geologica e sismica** per la progettazione del Nuovo Centro Ecclesiastico "Spirito Santo" in *Trani* (Ba);
- \* 2000 - **indagine geotecnica e geofisica** con impiego di georadar, geoelettrica e sismica a rifrazione per la verifica dei cedimenti del terreno di fondazione della Curia Vescovile in *Andria* (Ba);
- \* 2002 - **indagine geologica e sismica** per la progettazione della nuova Casa Canonica Interparrocchiale in via Calace in *Bisceglie* (Ba);
- \* 2004 - **studio geologico** per il restauro della Casa Canonica di S. Maria Greca in *Corato* (Ba);
- \* 2004 - **indagine geologica e sismica** per la progettazione della nuova chiesa di S. Caterina da Siena in *Bisceglie* (Ba);
- \* 2004 - **studio geologico** per la ristrutturazione della Cattedrale di *Andria* (Ba).



- \* 2008 - **indagine geologica, sismica ed elettrica** per la progettazione della nuova chiesa e complesso parrocchiale di S. Andrea apostolo in *Bisceglie* (Ba);
- \* 2010 - **indagine geologica e sismica** per la progettazione della nuova chiesa e complesso parrocchiale "Stella Maris" in *Bisceglie* (Ba)

*CO.GE.SER. - Trani*

- 1996 - **Progettazione e V.I.A.** della discarica controllata per fanghi industriali nel comune di *Trani* (Ba).

*Comune di Terlizzi (Ba)*


- 1995 - **indagine geologica** per la verifica dei cedimenti del terreno di fondazione di un padiglione della Scuola Elementare "don Bosco";
- 2002 - **indagine geologica** per la ristrutturazione del IV padiglione della Scuola Elementare don Bosco.
- 2005 - **indagine geologica** per la ristrutturazione e adeguamento funzionale della Pinacoteca "De Napoli".
- 2006 - **indagine geologica** per la realizzazione di muri di sostegno di strade comunali
- 2007 - **indagine geologica** per i lavori di ristrutturazione del Campo Sportivo
- 2009 - **indagine geologica** per i lavori di costruzione di un nuovo insediamento scolastico
- 2009-2011 - **indagine geologica** per i lavori di ristrutturazione del Teatro Comunale "Millico"
- 2011 - **indagine geologica** per la progettazione del P.I.R.U. dell'area compresa tra via Torino, via Alessandria e v.le dei Garofani
- 2012 - **indagine geologica** per i lavori di manutenzione straordinaria della Scuola Elementare Don Pappagallo
- 2013 - **indagine geologica** per la ristrutturazione del V padiglione della Scuola Elementare don Bosco.
- 2013 - **indagine geologica** per la costruzione delle opere di mitigazione idraulica della Lama Bonasiere.

*Comune di Polignano a Mare (Ba)*

- 2010 - **studi per l'inserimento delle grotte marine di Polignano tra i beni appartenenti al Patrimonio dell'UNESCO**

*Comune di Adelfia (Ba)*

- 1995 - **studio geologico, geofisico** del territorio comunale per la redazione del P.R.G.;
- 2002 - **indagine geologica, geotecnica, idrogeologica, sismica e paesaggistica** per la realizzazione di un'area attrezzata per mercati, fiere, luna park e parcheggi;
- 2003 - **indagine geologica, geotecnica, idrogeologica e sismica** per la realizzazione di una strada di collegamento fra i due P.I.P..
- 2006 - **indagine geologica e sismica** per l'ampliamento del cimitero di Montrone
- 2006-07- **indagine geologica, sismica, idrogeologica e paesaggistica** per la realizzazione del PUG.
- 2008 - **indagine geologica** per la realizzazione di un bagno pubblico
- 2010 - **indagine geologica** per l'ampliamento del cimitero di Canneto



*Comune di Bisceglie (Ba)*

- 1999 - **studio geologico e sismico** per la realizzazione del tronco di rete idrico fognante nella zona artigianale est;
- 2000 – **indagine geologica e sismica** per la ristrutturazione del Camping “La Fortezza”;
- 2002 - **indagine geologica e sismica** riguardo i lavori di consolidamento della Litoranea di Ponente, II° int.;
- 2003 - **indagine geologica** per la sistemazione ed ammodernamento delle strade rurali, P.O.R. Puglia 2000-2006;
- 2003 - **indagine geologica** per la sistemazione di p. V. Emanuele;
- 2003 - **indagini geologiche e sismiche** per l’adeguamento dell’edificio scolastico G. Ferraris;
- 2003 - **indagini geologiche ed geofisiche** per l’adeguamento del mercato cerasicolo;
- 2004 – **indagini geologiche e sismiche** per la costruzione di impianti sportivi nel quartiere S. Pietro;
- 2004 - **indagini geologiche e sismiche** per la costruzione di un parcheggio pluripiano di via Pozzo Marrone;
- 2004 - **indagini geologiche e sismiche** per la ristrutturazione dello Stadio “Di Liddo”;
- 2005 - **indagini geologiche** per il restauro e la manutenzione del cimitero;
- 2005 - **indagini geologiche e sismiche** per la realizzazione scuola materna maglia 9;
- 2006 - **indagini geologiche e sismiche** per il recupero del centro storico (Contratto di Quartiere II).
- 2008 - **indagini geologiche e sismiche** per la realizzazione del collegamento viario via Crosta-s.p. 13
- 2009 – **indagine geologica** per l’adeguamento dello stadio “F. Di Liddo”;
- 2009 – **indagine geologica** per la fognatura pluviale nel quartiere San Pietro;
- 2009 – **indagine geologica** per la realizzazione degli impianti idrico-fognari nella zona P.E.E.P.
- 2011 – **indagine geologica** per il progetto di viabilità di collegamento tra il “Salnitro” e via La Marina nell’ambito del P.I.R.U.
- 2011 – **indagine geologica** per la costruzione di una Scuola Materna all’interno della maglia 167 di P.R.G.
- 2012 – **indagine geologica** per la costruzione di un Centro residenziale per anziani

*Comune di Mola di Bari (Ba)*

- 2011 - **studio geologico** per i lavori di realizzazione di una cabina ENEL nell’ambito dei lavori di sistemazione del fronte mare, lato nord.

*Comune di Cellamare (Ba)*


- 2012 - **studio geologico** per la costruzione di un nuovo blocco loculi presso il cimitero comunale.

*Powerflor srl, Biocompany srl, Ital Green Eng. S.r.l.*

- 2006-2008 - **studio geologico e sismico** per la realizzazione di impianti di produzione di energia elettrica da biomasse, nei comuni di *Molfetta, Giovinazzo*

*Fondazione “Oasi di Nazareth”*

- 2005 - **studio geologico e sismico** per i lavori di ristrutturazione, recupero funzionale e adeguamento della casa di riposo, *Corato (Ba)*.



*Politecnico di Bari*

- 2002 - **studio geologico e sismico** per i lavori di ristrutturazione e adeguamento funzionale dei fabbricati ex “siderurgico Scianatico” di *Bari*.

*Ospedale S. Giacomo – Monopoli (Ba)*

- 2006 - **studio geologico e sismico** per la costruzione del nuovo centro emodialisi

*Ospedale Padre Pio –Adelfia (Ba)*

- 2006 - **studio geologico e sismico** per la costruzione di una struttura di completamento

*Scuola Media “G. Pascoli” –Bari*

- 2007 - **studio geologico e sismico** per l’ampliamento e la ristrutturazione

*Istituto Nazionale di Fisica Nucleare – sezione di Bari*

- 2008 - **studio geologico e sismico** per il recupero e ristrutturazione della “villetta rossa”, nel campus universitario di Bari

*Pegaso –Bisceglie (Bt)*

- 2011 - **studio geologico e sismico** per la costruzione di un Centro socio-riabilitativo per disabili ultra diciottenni

*Impresa S. Matarrese spa – Tecnoimpianti srl*

- 2011 - **studio geologico** per la costruzione di un edificio scolastico da 35 aule, *Terlizzi (Ba)*.

*I Circolo Didattico – Monopoli (Ba)*

- 2005 - **studio geologico e sismico** per l’adeguamento a norma della Scuola Elementare

*Concattedrale –Terlizzi (Ba)*

- 2006 - **studio geologico e sismico** per la costruzione di un Centro Parrocchiale

*Ente Provinciale ACLI – Corato (Ba)*


- 2008 - **studio geologico e sismico** per la realizzazione di una struttura riabilitativa

*Casa Circondariale di Bari*

- 2012 - **studio geologico** per i lavori di ristrutturazione generale II sezione e adeguamento al DPR 230/2000

*Verifiche idrauliche in Hec-Ras*


- 2008 - **studio idraulico** della “Lama Martina” nel tratto interessato da Comparto Edilizio n° 18 del comune di *Molfetta (Ba)*
- 2010 - **studio del reticolo idrografico** interessato dal parco fotovoltaico “Bosco della vergine” nel comune di *Bitonto (Ba)*
- 2010 - **studio del reticolo idrografico** per la costruzione di una villa in loc. “Torre Palomba” nel comune di *Corato (Ba)*
- 2010 - **studio del reticolo idrografico** per la costruzione di una casa di campagna in loc. “Camerelle” nel comune di *Terlizzi (Ba)*
- 2010 - **studio del reticolo idrografico** per la costruzione di un fabbricato rurale in loc. “Perrazzo” nel comune di *Polignano (Ba)*



- 2011 - **studio del reticolo idrografico** per la costruzione di un fabbricato rurale in loc. “Difesa Comunale” nel comune di *Ruvo di Puglia* (Ba)
- 2011 - **studio del reticolo idrografico** per la costruzione di ville in loc. “Sovereto” nel comune di *Terlizzi* (Ba)
- 2011 - **studio di un tratto di “Lama di Macina”** per la costruzione di un impianto carburanti lungo la SS 16bis, Km 769+300 nel comune di *Bisceglie* (Bt)
- 2011 - **studio del reticolo idrografico** per la costruzione di ville residenziali nel P.di L. approvato con del. di CC n° 33/06, lotti 8 e 9 nel comune di *Corato* (Ba)
- 2011 - **studio del reticolo idrografico** nell’ambito dei lavori di recupero della Masseria Marinelli, Parco dell’Alta Murgia, loc. “Lama d’Ape di Sotto” nel comune di *Ruvo di Puglia* (Ba)
- 2011 – studio del reticolo idrografico interessato dalla costruzione di un **impianto carburanti** sulla sp 84; comune di *Rutigliano* (Ba)
- 2011 – studio del reticolo idrografico interessato dalla costruzione di un **impianto carburanti** sulla sp 220; comune di *Palo del Colle* (Ba)
- 2012 – studio del reticolo idrografico interessato dalla costruzione di un **fabbricato**; contrada Padresergio, comune di *Monopoli* (Ba)
- 2012 – studio del reticolo idrografico interessato dall’ampliamento di un **fabbricato**; contrada Casiglio, comune di *Rutigliano* (Ba)
- 2013 – studio del reticolo idrografico interessato da un **pozzo irriguo**; contrada Gurgo, comune di *Terlizzi* (Ba)

#### *Lottizzazioni*

- 1999 - **studio geologico** maglia 175 di P.R.G. di *Bisceglie*
- 2002 - **studio geologico** maglia 164 di P.R.G. di *Bisceglie*
- 2002 - **studio geologico** maglia 196 di P.R.G. di *Bisceglie*
- 2003 - **studio geologico** “Lago dei Fiori” di *Terlizzi*
- 2003 - **studio geologico** subcomparto D1.a1 di *Terlizzi*
- 2004 - **studio geologico** maglia 9 z.c. di P.R.G. di *Bisceglie*
- 2005 - **studio geologico** maglia 151 z.c. 1 di P.R.G. di *Bisceglie*
- 2005 - **studio geologico** zona omogenea C6 “De Pau” di *Terlizzi*
- 2005 - **studio geologico** zona omogenea C6 “via Cioffrese” di *Terlizzi*
- 2005 - **studio geologico** zona omogenea C5.b1 di *Terlizzi*
- 2005 - **studio geologico** subcomparto C1.a2 di *Terlizzi*
- 2005 - **studio geologico** zona C6 “Lama Bonasiere” di *Terlizzi*
- 2005 - **studio geologico** “Niviera del Principe” di *Adelfia*
- 2005 - **studio geologico** maglia C2.20 di P.R.G. di *Adelfia*
- 2006 - **studio geologico** maglia 35 di P.R.G. di *Bisceglie*
- 2006 - **studio geologico** maglia commerciale 6 di P.R.G. di *Bisceglie*
- 2006 - **studio geologico** “Borgo del Parco” di *Adelfia*
- 2006 - **studio geologico** subcomparto C3.b2 “Casalicchio” di *Terlizzi*
- 2007 - **studio geologico** maglia commerciale 8 di P.R.G. di *Bisceglie*
- 2007 - **studio geologico** maglia C14 di P.R.G. di *Giovinazzo*
- 2008 - **studio geologico** Lottizzazione “Occhiogrosso” di *Bitetto*
- 2008 - **studio geologico** maglia n° 178 di P.R.G. di *Bisceglie*
- 2009 - **studio geologico** per la realizzazione della rete di fognatura pluviale - maglia n° 167 di P.R.G. di *Bisceglie*



- 2010 - studio geologico "P.di L. convenzionata CUE 2.16 di *Adelfia*
- 2011 - studio geologico "P.di L. "Torre delle Monache" di *Cellamare*
- 2011 - studio geologico "P.di L. convenzionata CUE 2.17 di *Adelfia*
- 2011 - studio geologico contrada Spineto, z.i. – zona D1 di *Terlizzi*
- 2011 - studio geologico zona omogenea C6 "Difesa Scalera" di *Terlizzi*
- 2011 - studio geologico subcomparto C1.a2 di *Terlizzi*
- 2012 - studio geologico maglia n° 178 di P.R.G. di *Bisceglie*

#### CAVE

*ditte Manzi Marmi, Colmar, Colma, Albas, Ecolife, Intini*

- **Progettazione per l'apertura di nuovi giacimenti di:**
  - dal 1987 al 2000 - pietra calcarea per uso ornamentale nei bacini di *Trani, Barletta, Minervino (Ba), S. Marco in Lamis (Fg)*
  - dal 1990 al 1998 - calcarenite e calcari per inerti nei bacini di *Massafra (Ta), Carovigno (Br), Canosa di Puglia (Ba)*;
  - dal 1993 al 1998 - **perizie petrografiche** riguardo lo stato fisico e qualitativo di partite di marmo "Rosso Muri" e pietra calcarea "Serpeggiante";
  - dal 1993 al 2004 - **direzione lavori cave** pietra calcarea in *S.Marco in Lamis (Fg), Trani, Bisceglie e Minervino Murge (Ba)*.



#### ➤ **Strumentazione:**

- *stazione totale Pentax;*
- *livello Wild;*
- *G.P.S. navcom NCT-2030 m*
- *georesistivimetro E.geo.;*
- *geo-elettrica multielettrodo A3000E della M.A.E. s.r.l.;*
- *sismografo Dolang;*
- *digitalizzatore multicanale DoReMi della SARA electronic instruments;*
- *piezometro.*

